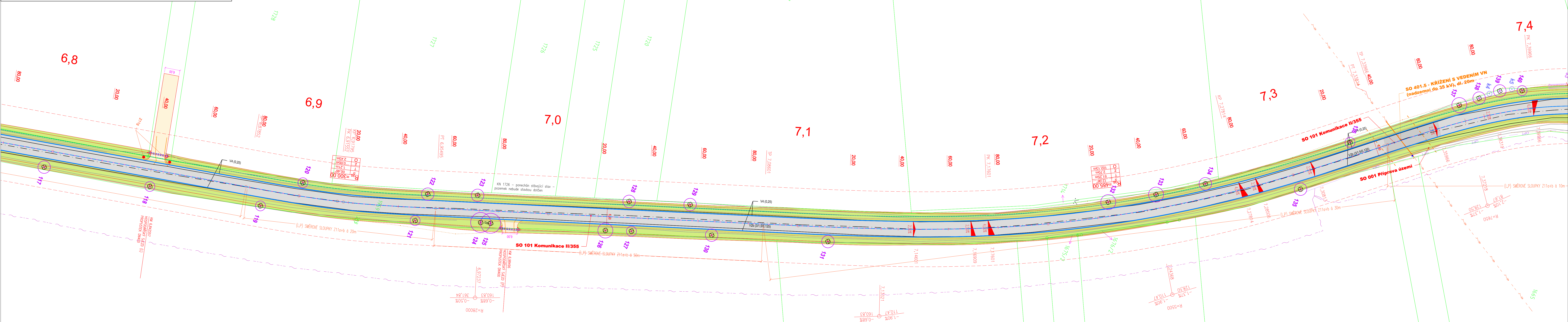
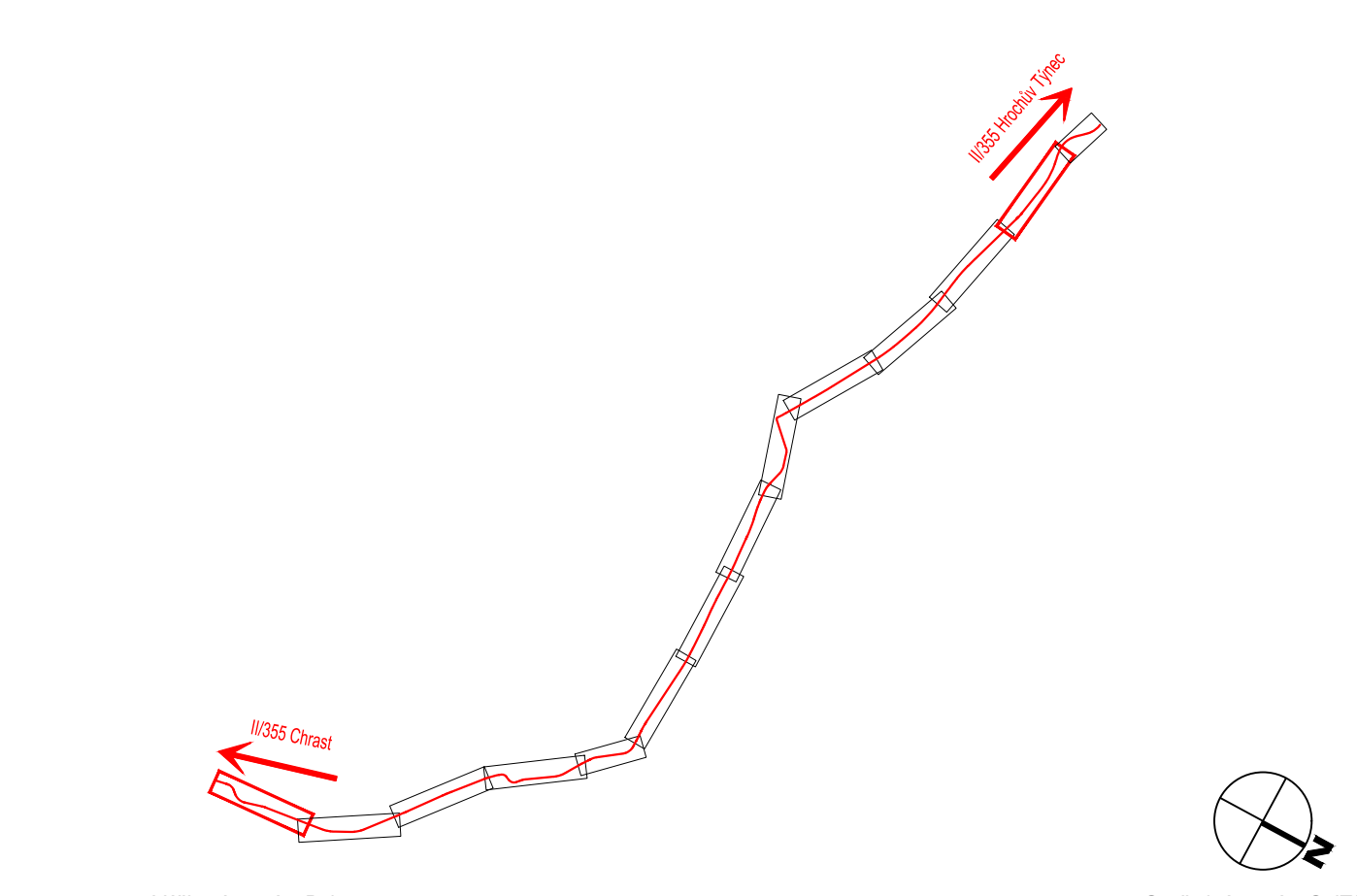


MODERNIZACE SILNICE II/355 CHRAST - HROCHŮV TÝNEC
SITUACE DOPRAVNÍHO ZNAČENÍ - 13. ČÁST
M 1:500




- LEGENDA:
- STÁVAJÍCÍ STAV
 - NAVŘZENÝ STAV
 - KATASTRÁLNÍ ČLENĚNÍ
 - KATASTRÁLNÍ ÚZEMÍ
 - OSA
 - PROPUSTEK
 - SVODIDLO
 - CHRAŇKA PRO VÝSTAVBU VYSOKORYCHLOSTNÍCH SÍTÍ PK
 - KÁČENÍ DŘEVIN
- PLOCHY:
- ASFALTOVÁ VOZOVKA
 - PŘÍDLAŽBA
 - NEZPEVNĚNÁ KRAJNICE
 - SJEZD INTRAVILÁN / PARK. STÁNÍ
 - CHODNÍK
 - SJEZD EXTRAVILÁN
 - ZELENĚ, TERÉNNÍ ÚPRAVY, REKULTIVACE
 - AUTOBUSOVÉ ZASTÁVKY, ZVĚTŠENÍ PROSTORU PRO OBOČENÍ V OK
 - PŘÍDLAŽBA SE ŽEBRY V OK
 - VYVÝŠENÉ OSTRŮVKY V OK, ÚPRAVA POLOMĚRŮ V KŘÍŽOVÁTKÁCH
 - ÚPRAVY OSSPO
 - OBKLAD KAMENEM
 - NÁHRADNÍ VÝSADBA - KEROVÁ PASMA
 - NÁHRADNÍ VÝSADBA - STROMY
- SEZNAM STAVEBNÍCH OBJEKTŮ:
- SO 000 - Objekty přípravy staveniště
 - SO 001 - Příprava staveniště
 - SO 100 - Objekty pozemních komunikací (vč. propustků)
 - SO 101 - Komunikace II/355
 - SO 102 - Úprava objízdných tras před uzavírkou
 - SO 103 - Úprava objízdných tras po ukončení uzavírek
 - SO 200 - Mostní objekty a zdi
 - SO 201 - Gabionové zed Rosice 1 dl. 16 m s římsou a zbrzděním svodidlem
 - SO 202 - Gabionové zed Rosice 2 dl. 60 m, bez římsy a zbrzdění
 - SO 203 - Gabionové zed Přestavky dl. 52 m vpravo výšky do 1 m
 - SO 300 - Vodohospodářské objekty
 - SO 301 - Ochrana a přeložky vodovodu
 - SO 400 - Elektro a sdělovací objekty
 - SO 401 - Ochrana a přeložky elektro kabelů
 - SO 410 - Ochránky pro výstavbu vysokorychlostních sítí PK
 - SO 411 - Ochrana a přeložky optických kabelů
 - SO 421 - Ochrana a přeložky sdělovacích kabelů
 - SO 431 - Veřejné osvětlení
 - SO 500 - Objekty trubních vedení
 - SO 501 - Ochrana a přeložky plynovodu
 - SO 600 - Objekty pozemních staveb - NEOBSAZENO
 - SO 700 - Objekty pozemních staveb
 - SO 701 - Osazení opraveného křížku v km 2,289 vpravo
 - SO 702 - Osazení opraveného přístřešku autobusové zastávky Chrást, Obecní domy
 - SO 703 - Osazení opraveného přístřešku autobusové zastávky Rosice
 - SO 800 - Objekty úprav území
 - SO 801 - Náhradní výsadba
 - SO 811 - Technická rekultivace
 - SO 900 - Volná řada objektů - NEOBSAZENO
- LEGENDA DOPRAVNÍHO ZNAČENÍ
- NOVÉ NAVŘZENÉ VODOROVNÉ DOPRAVNÍ ZNAČENÍ
 - STÁVAJÍCÍ VODOROVNÉ DOPRAVNÍ ZNAČENÍ - ZRUŠENO
 - STÁVAJÍCÍ SVISLÉ DOPRAVNÍ ZNAČENÍ - ZRUŠENO
 - NOVÉ NAVŘZENÉ SVISLÉ DOPRAVNÍ ZNAČENÍ



Výškový systém Balt p.v. Souřadný systém S-JTSK

6			
5			
4			
3			
2			
1			
REVIZE	POPIS	DATUM	SCHVÁLIL

Sweco a.s. Ústředí Praha Táborská 31, 140 16 Praha 4; praha@sweco.cz; www.sweco.cz				<div>SWECO</div> 	
VYPRACOVAL	Ing. Gópterová	HIP	Ing. Gópterová	T. KONTROLA	Ing. Landa
PROJEKTANT	Ing. Gópterová	ŘEDITEL DIVIZE	Ing. Kyp	DATUM	9/2025
OBJEDNATEL	Pardubický kraj			OKRES	Chrudim
AKCE:	<div>Modernizace silnice II/355 Chrást - Hrochův Týnec (okružní křiž.)</div>			ČÍSLO ZAKÁZKY	12-1161-0100
				STUPEŇ	DPPS
				FORMÁT	8 A4
				MĚŘÍTKO	1:500
				ARCHIVNÍ ČÍSLO	002278/22/1
PŘÍLOHA:	Situace dopravního značení - 13. část			ČÍSLO PŘÍLOHY	D.2.8.13

Tato dokumentace včetně všech příloh (s výjimkou dat poskytnutých objednatelům) je duševním vlastnictvím akciové společnosti Sweco Hydroprojekt a.s. Objednatel této dokumentace je oprávněn ji využít k účelům vyplývajícím z uzavřené smlouvy bez jakýchkoliv omezení. Jiné osoby (jak fyzické, tak právnické) nejsou bez předchozího výslovného souhlasu objednatatele oprávněny tuto dokumentaci ani její části jakkoli využívat, kopírovat (ani jiným způsobem rozmnožovat) nebo zhláskovat dalším osobám.

Poznámka: Podpisy zpracovatelů jsou připojeny pouze k výstisku číslo 01 nebo originálu přílohy (matrice).